M:1:200/50
CP25

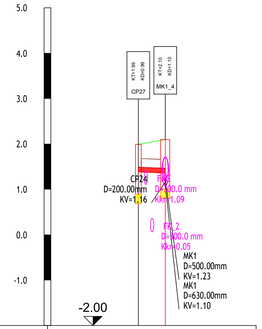

Ime	CP27	MK1_4
Stacionaža	0.00	2.37
Kota terena	1.99	2.10
Kota nivelete	1.49	1.47
Premer jaška	Ø500	Ø800
Globina izkopa	0.50	1.00
Dolžina odseka/Padec	L=2.4m I=1.0%	
Material/Profil cevi	polyvinyl chloride / DN=200.0mm	

M:1:200/50
CP26

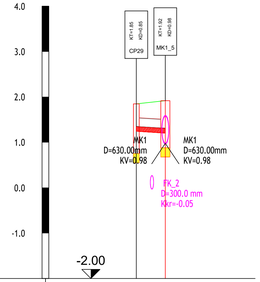

Ime	CP29	MK1_5
Stacionaža	0.00	2.55
Kota terena	1.85	1.92
Kota nivelete	1.35	1.31
Premer jaška	Ø500	Ø800
Globina izkopa	0.50	0.94
Dolžina odseka/Padec	L=2.6m I=1.5%	
Material/Profil cevi	polyvinyl chloride / DN=200.0mm	

M:1:200/50
CP27

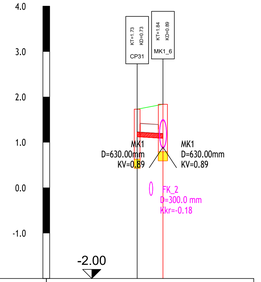

Ime	CP31	MK1_6
Stacionaža	0.00	2.27
Kota terena	1.73	1.84
Kota nivelete	1.23	1.20
Premer jaška	Ø500	Ø800
Globina izkopa	0.50	0.95
Dolžina odseka/Padec	L=2.3m I=1.5%	
Material/Profil cevi	polyvinyl chloride / DN=200.0mm	

M:1:200/50
CP28

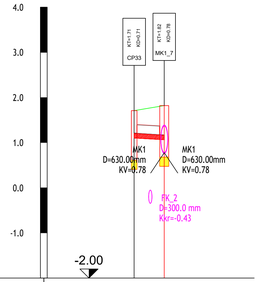

Ime	CP33	MK1_7
Stacionaža	0.00	2.66
Kota terena	1.71	1.82
Kota nivelete	1.21	1.17
Premer jaška	Ø500	Ø800
Globina izkopa	0.50	1.04
Dolžina odseka/Padec	L=2.7m I=1.5%	
Material/Profil cevi	polyvinyl chloride / DN=200.0mm	

M:1:200/50
CP29

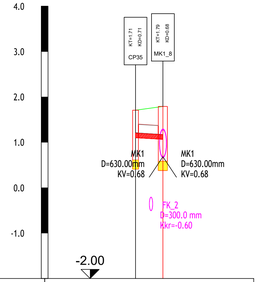

Ime	CP35	MK1_8
Stacionaža	0.00	2.41
Kota terena	1.71	1.79
Kota nivelete	1.21	1.17
Premer jaška	Ø500	Ø800
Globina izkopa	0.50	1.11
Dolžina odseka/Padec	L=2.4m I=1.5%	
Material/Profil cevi	polyvinyl chloride / DN=200.0mm	

Aleš Štefančič s.p.

Gradbena projektiranje, nadzor in obdelovo podatkov
Oljčna pot 394, 6000 Koper
+386 41 707-604
info@projektiranje-nadzor.si

investitor: Občina Izola, Sončno nabrežje 8, 6310 Izola	odgovorni vodja projekta: ŠTEFANČIČ A. inž.gr. datum: ident. št. G – 9212	vrsta projekta: PZI
objekt / lokacija: UREDITEV KOSOVELOVE ULICE V IZOLI	odgovorni projektant: ŠTEFANČIČ A. inž.gr. datum: ident. št. G – 9212	del načrta: VZDOLŽNI PROFIL METEORNE KANALIZACIJE KANAL CP25–CP29
vrsta načrta: NAČRT GRADBENIŠTVA	projektant: ŠTEFANČIČ A. inž.gr. datum: ident. št. G – 9212	datum: avgust 2026
št. projekta: 10–2026 / št. načrta: 10–2026/G		merilo: 1:200/50 / št. lista: 5.1.4